




SISTEMA DELLO SPAZIO COSTRUITO

-  Nuclei storici e di antica formazione
-  Edifici di interesse storico artistico - ai sensi dell' ex D.Lgs 490/99
-  Ambiti della città da consolidare residenziali soggetti a piano di recupero

SISTEMA DEI SERVIZI (ambiti soggetti al Piano dei Servizi)

- Servizi esistenti
-  Servizi di carattere generale
 -  Servizi per l'istruzione
 -  Verde e attrezzature sportive
 -  Parcheggi pubblici
 -  Percorsi ciclopedonali
- Servizi di progetto
-  Verde e attrezzature sportive
 -  Parcheggi pubblici
 -  Percorsi ciclopedonali
-  Limiti di rispetto dei pozzi

CONFINI

-  Città storica



Comune di Inzago
 Piazza Quintino Di Vona, 3 - 20065 Inzago (MI) 02-9543981
 Provincia di Milano
PIANO DI GOVERNO DEL TERRITORIO
 Legge Regionale 12/2005 e s.m.i.

Piano delle Regole
 Quadro Normativo
Mapa delle previsioni e delle norme per i nuclei storici
 scala 1:1000

Il Sindaco: Benigno Calvi

Il responsabile del procedimento: Geom. Sandro Lonati

Adozione: delibera n° 34 del 03-06-2009

Approvazione: delibera n° 61 del 11-11-2009
 delibera n° 62 del 12-11-2009

FDA international
 urbanistica, architettura
 di Marco Facchinetti e Marco Dellavalle

via G. Agnesi 12
 20135 Milano
 tel. 02 36520482
 fax 02 36643432

www.fdainternational.it

PIANO DI GOVERNO DEL TERRITORIO VERSIONE APPROVATA E CONFORME ALLE CONTRODEDEZIONI
 E ALL' APPROVAZIONE DEFINITIVA DEL PIANO DI GOVERNO DEL TERRITORIO AI SENSI DELL'ART. 13
 DELLA LEGGE REGIONALE N. 12/2005 E SUCCESSIVE MODIFICHE ED INTEGRAZIONI. DOCUMENTO DI
 PIANO, PIANO DELLE REGOLE, PIANO DEI SERVIZI E VALUTAZIONE AMBIENTALE STRATEGICA.

n2_t2a

Collaboratori

Dott. Nicola Bonati
 Arch. Pt. Sara Battistessa
 Arch. Pt. Mara Gianatti
 Dott. Lorenzo Bartoletti
 Dott. Alessandro Tirinanzi
 Dott. Lorenzo Giovenzana

Consulenti esterni

Dott. Ing. Alberto Rigoni
 valutazione ambientale strategica
 GeoArborStudio
 componente geologica

